

CITTA' DI MATERA  
REGOLAMENTO URBANISTICO 2013

STUDIO GEOLOGICO - TECNICO

CARTA AREE PROBABILI CAVITA' SOTTERRANEE






scala 1:4.000

GEO 9

Raggruppamento Temporaneo di Professionisti  
Geol. Ing. Michele Lupo (capogruppo)  
Geol. Angelo Venezia (associato)

MARZO 2015

Legenda:

-  Aree caratterizzate da sottosuolo di natura calcarenitica.
-  Aree con substrato calcarenitico ricoperto da uno spessore di argille minore o uguale a 10 m.
-  Perimetro Sassi.
-  Perimetro Centro Storico.
-  Spazio urbano.