

**CITTA' DI MATERA  
REGOLAMENTO URBANISTICO 2013**

**A.1 Stato di attuazione della pianificazione comunale:**  
*Rappresentazione PRG 99/07 su cartografia 2010*

|        |                               |                     |
|--------|-------------------------------|---------------------|
| A.1.1a | Centro Capoluogo - Parte nord | plan. rapp. 1:4.000 |
| A.1.1b | Centro Capoluogo - Parte sud  | plan. rapp. 1:4.000 |
| A.1.1c | Borghi                        | plan. rapp. 1:4.000 |
| A.1.1d | Asse Matera Nord              | plan. rapp. 1:4.000 |
| A.1.2  | Legende Elabb. A.1.1a/d       | plan. rapp. 1:4.000 |

**A.2 Stato di attuazione della pianificazione attuativa:**  
*Rappresentazione piani attuativi rispetto a PRG 99/07 su cartografia 2010*

|      |                               |                     |
|------|-------------------------------|---------------------|
| A.2a | Centro Capoluogo - Parte nord | plan. rapp. 1:4.000 |
| A.2b | Centro Capoluogo - Parte sud  | plan. rapp. 1:4.000 |
| A.2c | Borghi                        | plan. rapp. 1:4.000 |
| A.2d | Asse Matera Nord              | plan. rapp. 1:4.000 |

**B.1 Bilancio Urbanistico: Relazione - allegati**  
**B.2 Bilancio Ambientale: Relazione - allegati**

**P.1 Relazione** plan. rapp. 1:25.000  
**P.2 Territorio comunale: inquadramento** plan. rapp. 1:25.000  
**P.3 Regimi normativi, d'uso e di intervento dello Spazio Urbano**

|        |                               |                     |
|--------|-------------------------------|---------------------|
| P.3.1a | Centro Capoluogo - Parte nord | plan. rapp. 1:4.000 |
| P.3.1b | Centro Capoluogo - Parte sud  | plan. rapp. 1:4.000 |
| P.3.1c | Borghi                        | plan. rapp. 1:4.000 |
| P.3.1d | Asse Matera Nord              | plan. rapp. 1:4.000 |
| P.3.2  | Legenda Elabb. P.3.1a/d       | plan. rapp. 1:4.000 |

**P.4 Verifica standard urbanistici**

|      |                               |                     |
|------|-------------------------------|---------------------|
| P.4a | Centro Capoluogo - Parte nord | plan. rapp. 1:4.000 |
| P.4b | Centro Capoluogo - Parte sud  | plan. rapp. 1:4.000 |
| P.4c | Borghi                        | plan. rapp. 1:4.000 |
| P.4d | Asse Matera Nord              | plan. rapp. 1:4.000 |

**P.5 Regimi normativi del Centro Storico**  
**P.6 Repertorio delle Schede degli Ambienti/Comparti ad attuazione indiretta**  
**P.7 Norme tecniche di attuazione**

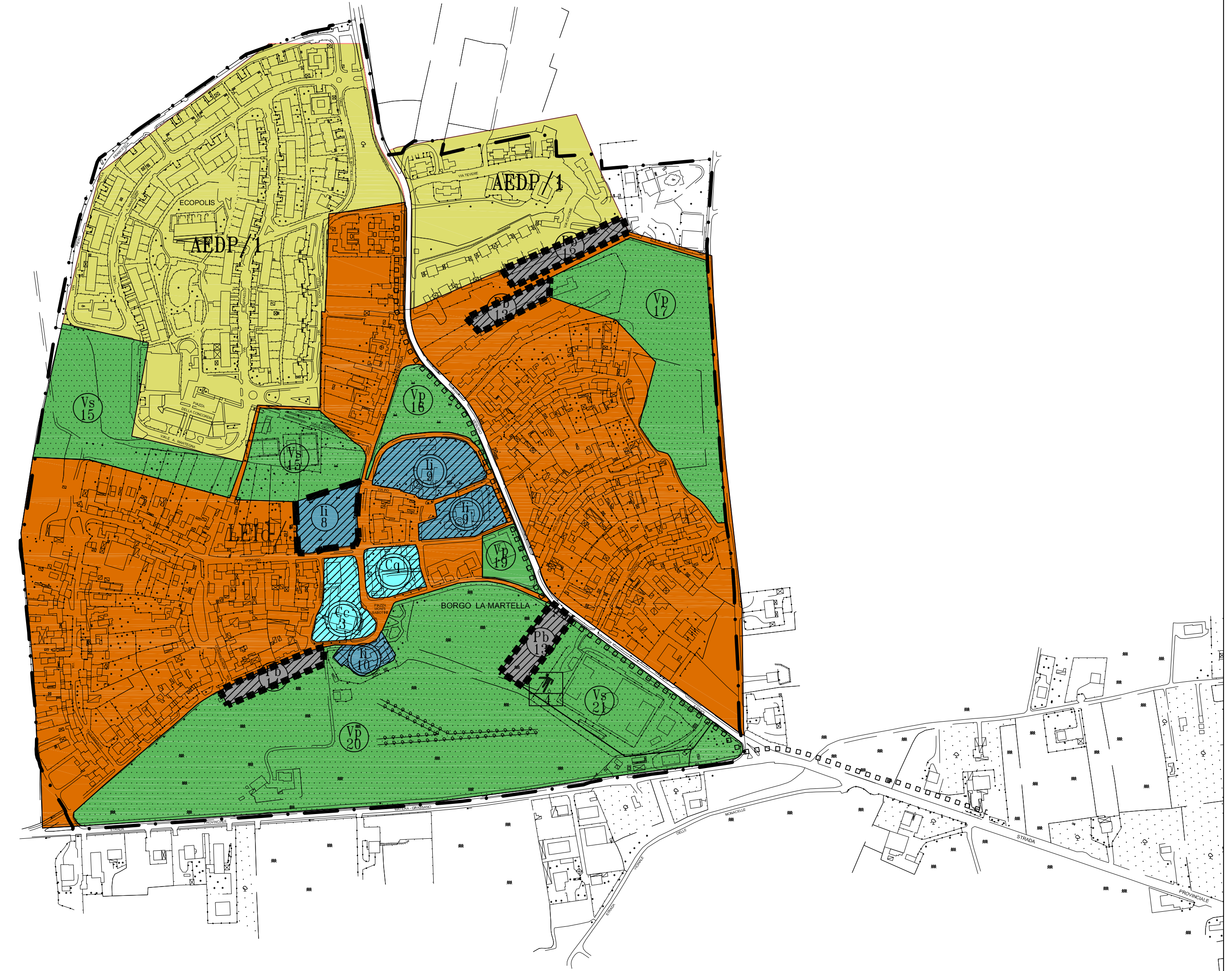
*Allegato 1: Carta dei vincoli dello Spazio urbano*  
*Allegato 2: Carta dei vincoli del territorio comunale*  
*Allegato 3: Carta di sovrapposizione dei regimi urbanistici e degli arcuati di criticità territoriale*

**A.1.1c Stato di attuazione della pianificazione comunale:  
rappresentazione del PRG 99/07 su cartografia 2010  
Borghi**

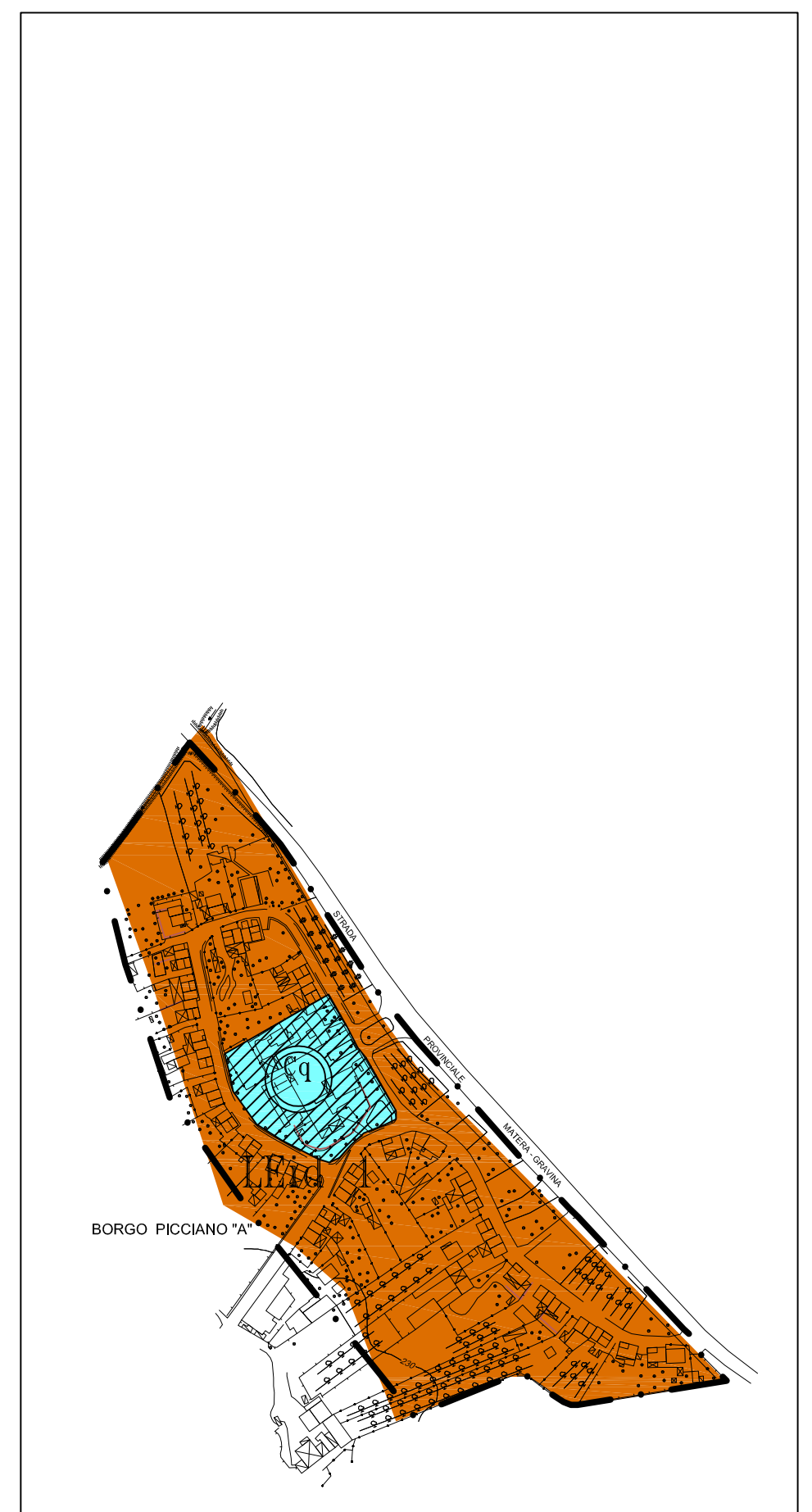
Prof. Arch. Gianluigi Nigro RU dicembre 2010  
 Arch. Francesco Nigro febbraio 2015  
 Arch. Tiziana Altieri, Arch. Roberto Parotto



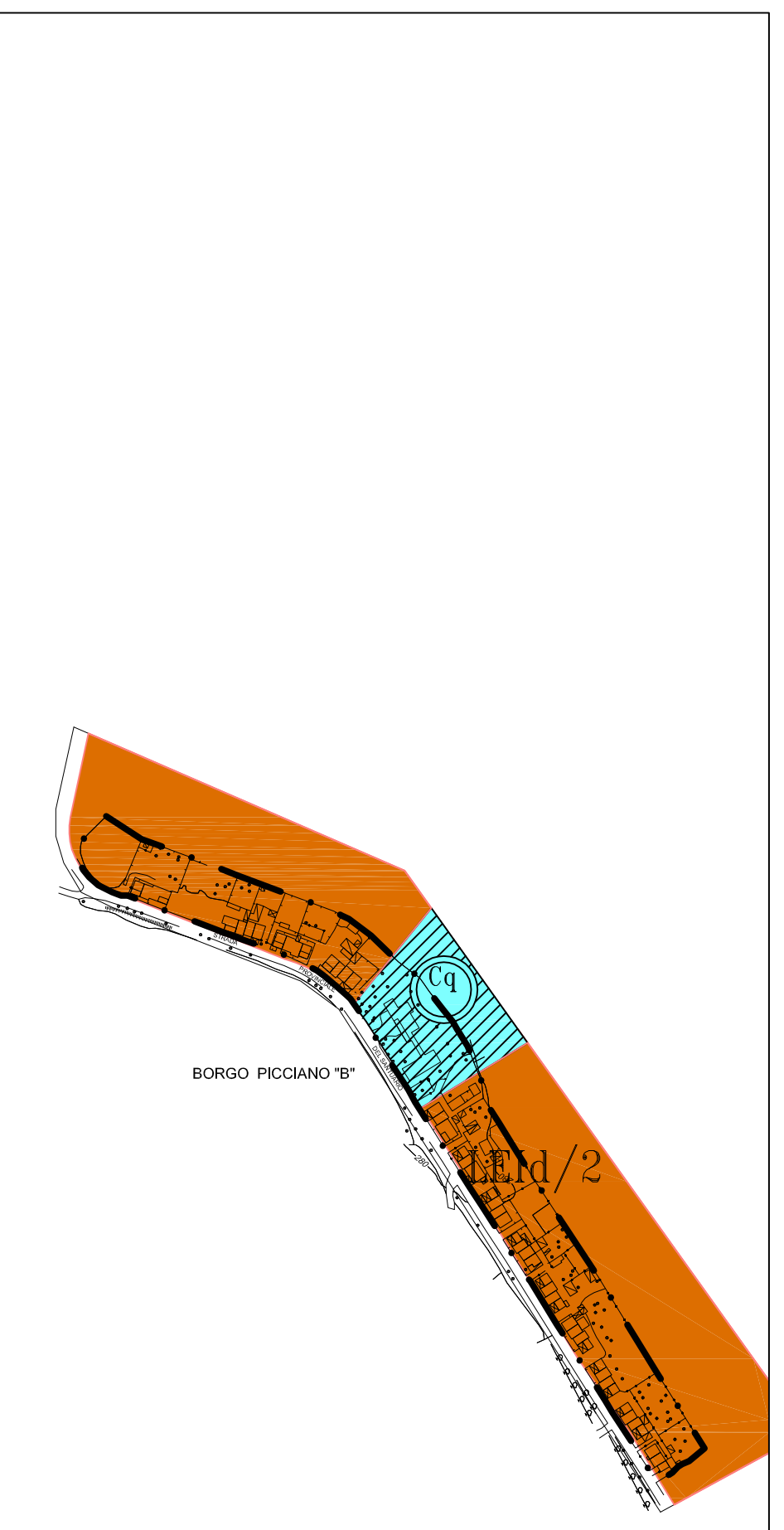
Per la legenda v. Elab. A.1.2



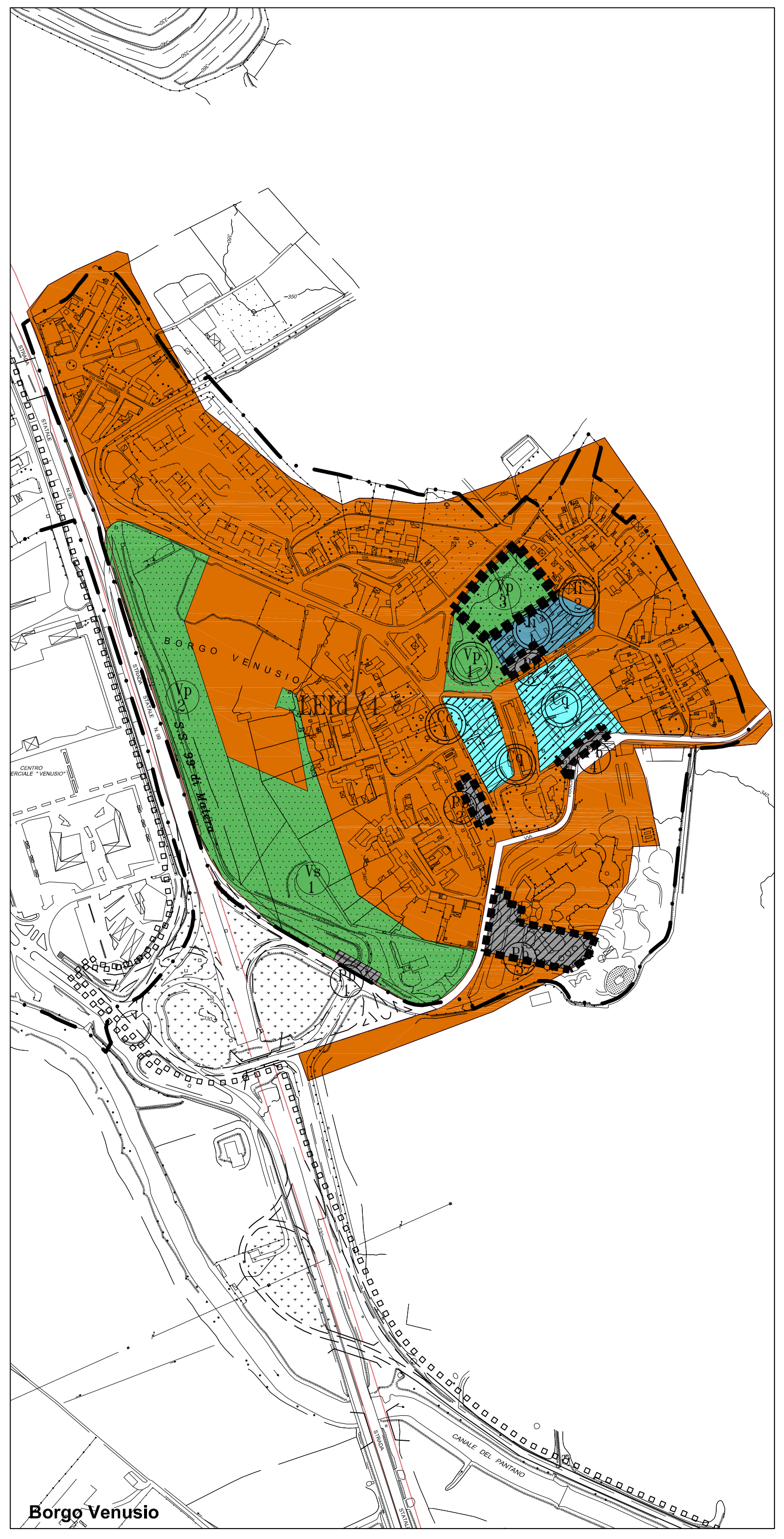
Borgo La Martella



Borgo Picciano A



Borgo Picciano B



Borgo Venusio